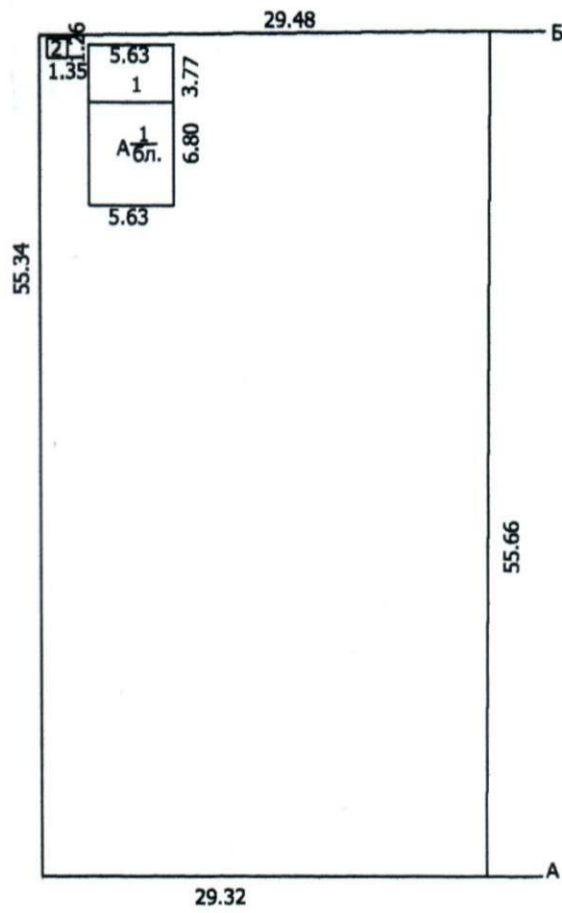


1. ПЛАН ГРАНИЦ ЗЕМЕЛЬНОГО УЧАСТКА



Масштаб 1:500 (1:1000)

2. СВЕДЕНИЯ О ЗЕМЕЛЬНОМ УЧАСТКЕ

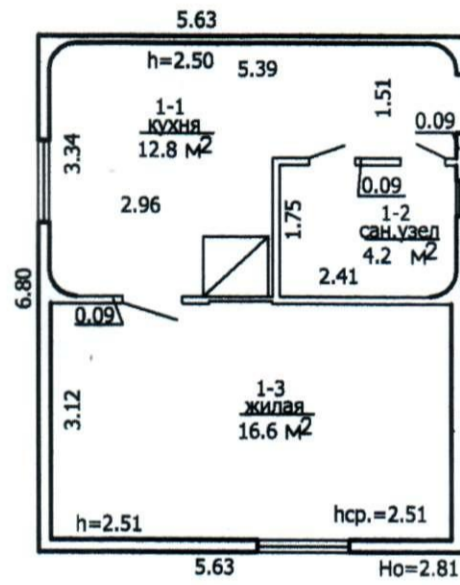
| Кадастровый номер земельного участка | Площадь земельного участка, га | Наименование документа, удостоверяющего право на земельный участок | Номер документа, удостоверяющего право на земельный участок |
|--------------------------------------|--------------------------------|--|---|
| 1                                    | 2                              | 3  | 4   |
|                                      | 0.1632                         | ДУ   | 726509  |

продолжение таблицы 1

| Застроенная площадь земельного участка, м <sup>2</sup> |                        |                                       |
|--|------------------------|---------------------------------------|
| Всего  | под основным строением | под прочими строениями и сооружениями |
| 5  | 6                      | 7                                     |
| 61   | 38                     | 23                                    |

Подпись исполнителя

### 3. ПЛАН ЖИЛОГО ДОМА



Масштаб 1:100

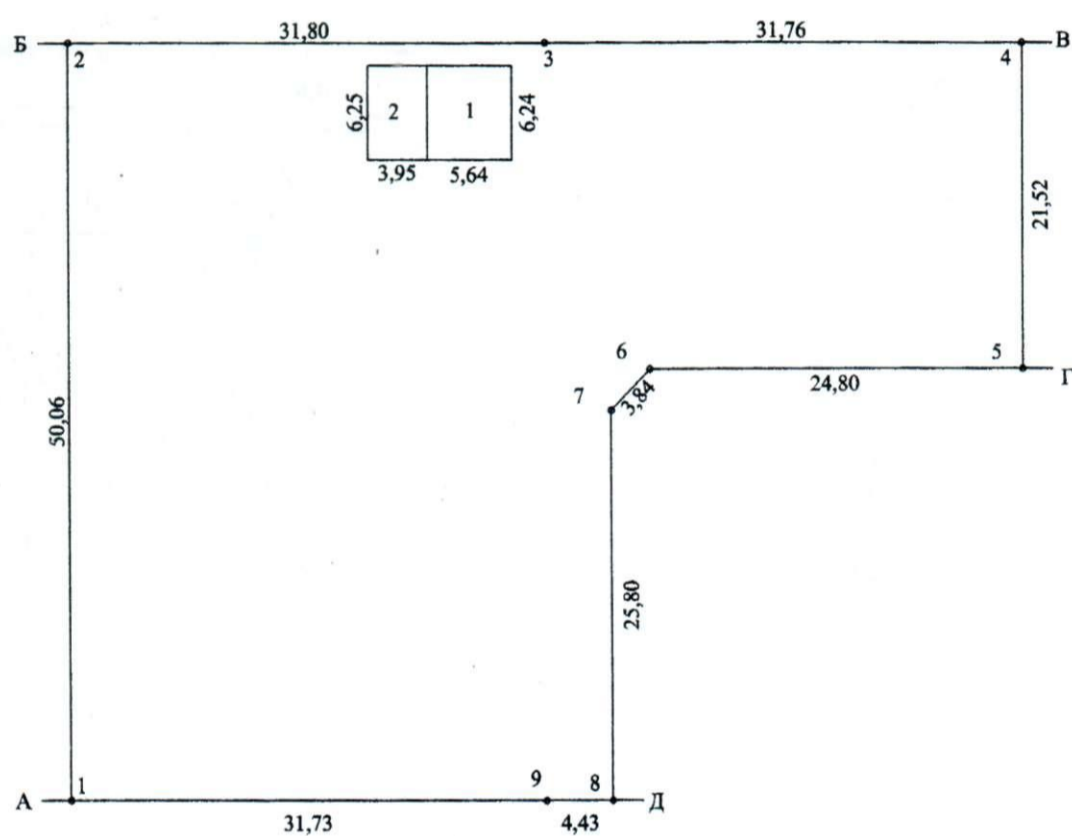
### 4. ХАРАКТЕРИСТИКА ПОМЕЩЕНИЙ, ВИД ОТОПЛЕНИЯ ЖИЛОГО ДОМА

Таблица 2

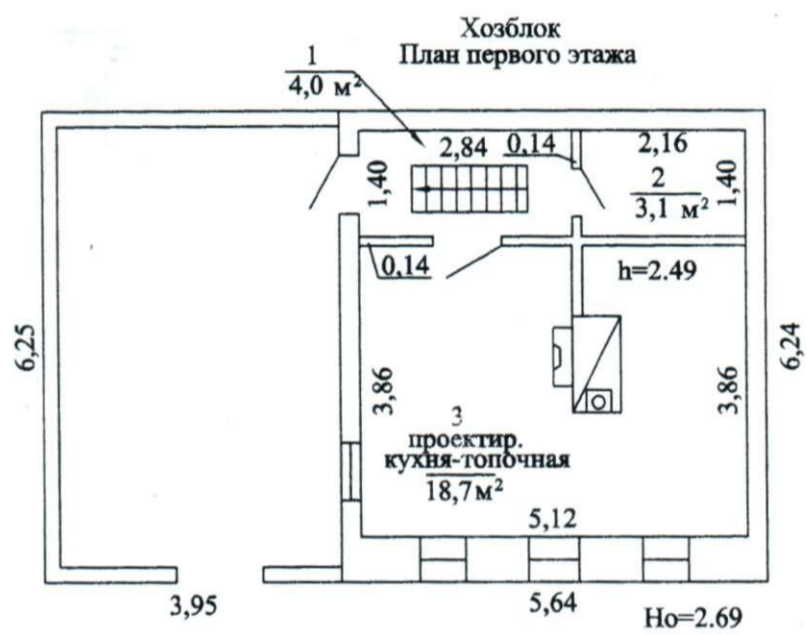
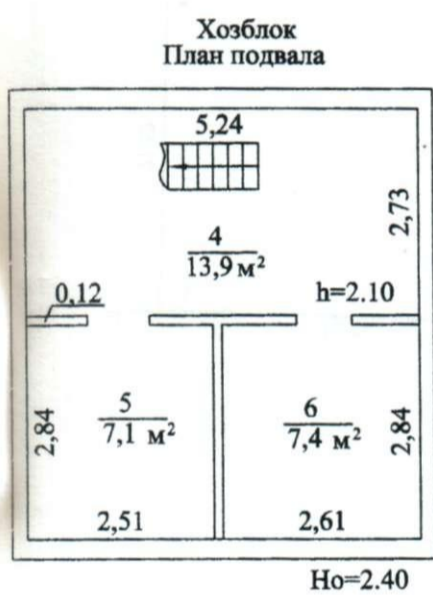
| 1 | 2 | 3    | 4    | 5    | Отопление |             |   |   |    |
|---|---|------|------|------|-----------|-------------|---|---|----|
|   |   |      |      |      | 6         | центральное |   |   |    |
|   |   |      |      |      |           | 7           | 8 | 9 | 10 |
| 1 | 1 | 33.6 | 33.6 | 16.6 | 33.6      |             |   |   |    |
|   |   |      |      |      |           |             |   |   |    |
|   |   |      |      |      |           |             |   |   |    |

Подпись исполнителя \_\_\_\_\_

План границ земельного участка



| Лит.   | Наименование | Мат.стен   | Размер    | Восстан.стоимость<br>в ценах 1991г. |
|--------|--------------|------------|-----------|-------------------------------------|
| 1      | Хозблок      | блоки      | 6.24*5.64 | 7444                                |
| (1)    | Подвал       | бет.блоки  | 6.24*5.64 | 4468                                |
| 2      | Навес        | огр. блоки | 3.95*6.25 | 1250                                |
| Итого: |              |            |           | 13162                               |



Площадь Хозблока 54,2 м<sup>2</sup>

*Верно*  
*16.05.07*

Выдана по месту требования

|  |            |                    |                |
|--|------------|--------------------|----------------|
| РУП "Минское областное агентство по государственной регистрации и земельному кадастру" |            |                    |                |
| _____ филиал   |            | _____ бюро         |                |
| населенный пункт <u>д. Дроздово</u>  |            |                    |                |
| ул. _____  |            |                    | № _____        |
| к-мма  | квартал    | участок            | литер 1        |
| план Хозблока _____ лист № _____   |            |                    | М 1:100        |
| Составил   | 15.05.2007 | <i>[Signature]</i> | Лукашевич П.Ф. |
| Вычертил   | 15.05.2007 | <i>[Signature]</i> | Лукашевич П.Ф. |
| Проверил   | 16.05.07   | <i>[Signature]</i> | Муртазин Ю.Л.  |